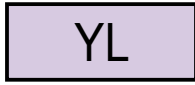


Asuinrakennusten korttelialue.



Julkisten lähipalvelurakennusten korttelialue.



Puisto.



Puisto.

Alueelle voidaan rakentaa puiston käyttöä ja hoitoa palvelevia varasto-, huolto- ja palvelurakennuksia. Alueelle voidaan rakentaa puiston käyttöä palvelevaa autopaikoitusta. Paikointusalueet sekä varasto-, huolto- ja palvelurakennukset tulee ympäröidä puistoon sopivilla istutuksilla kuten puilla ja pensasaidoilla.




Yhdyskuntateknistä huoltoa palvelevien rakennusten ja laitosten alue.



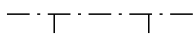
3 m kaava-alueen rajan ulkopuolella oleva viiva.



Korttelin, korttelinosan ja alueen raja.



Osa-alueen raja.



Poikkiviiva osoittaa rajan sen puolen, johon merkintä kohdistuu.

133

Korttelin numero.

300

Rakennusoikeus kerrosalaneliömetreinä.

m/y 15%

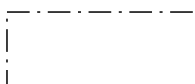
Merkintä osoittaa, kuinka monta prosenttia rakennusalalle sallitusta kerrosalasta saadaan käyttää myymälätiloja ja/tai julkisia palveluja varten.

||


Roomalainen numero osoittaa rakennusten, rakennuksen tai sen osan suurimman sallitun kerrosluvun.

e=0.35

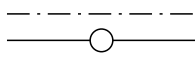
Tehokkuusluku eli kerrosalan suhde tontin pinta-alaan.



Rakennusala.



Katu.



Johtoa varten varattu alueen osa.